

GEODETICKÉ ÚDAJE O BODECH PODROBNÉHO POLOHOVÉHO BODOVÉHO POLE

Kat. území Loukov u Mnichova Hradiště
Obec Loukov

Strana: 1

Bod 4501	Bod zřídil (jméno, rok): SUDOP PRAHA a.s., 2011	Y	690472.777	SM5 Turnov 6-7
Třída: 2	Platnost od: 08/2011	X	995829.411	Místopisný náčrt
Popis, způsob stabilizace a určení bodu Žulový mezník s měřickým hřebem. Určen GPS-RTK (Y,X), H niv.		Nadm. výška (Bpv)	niv. 238.512	
		Nárys nebo detail		
Poznámka: Využita stabilizace ŽBP u mostu přes Jizeru, trati Bakov n.J. - Turnov.				

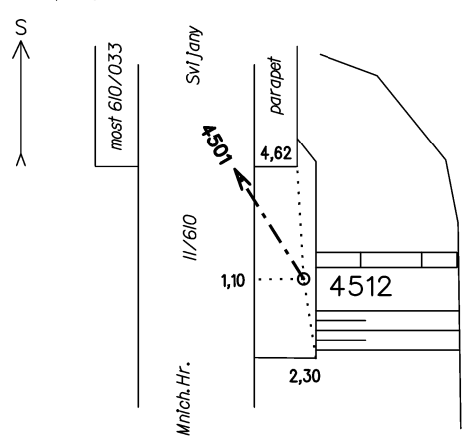
Bod 4502	Bod zřídil (jméno, rok): SUDOP PRAHA a.s., 2011	Y	690472.565	SM5 Turnov 6-7
Třída: 2	Platnost od: 08/2011	X	995942.702	Místopisný náčrt
Popis, způsob stabilizace a určení bodu Měřický hřeb parapetu mostu. Určen GPS-RTK (Y,X), H niv.		Nadm. výška (Bpv)	niv. 238.747	
		Nárys nebo detail		
Poznámka: Trať Bakov n.J. - Turnov km				

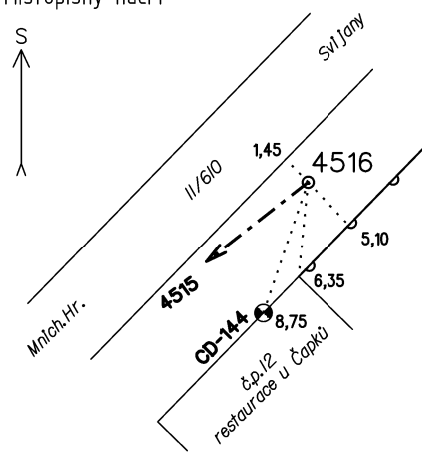
Bod 4515	Bod zřídil (jméno, rok): SUDOP PRAHA a.s., 2011	Y	691047.018	SM5 Turnov 6-8
Třída: 2	Platnost od: 08/2011	X	997116.976	Místopisný náčrt
Popis, způsob stabilizace a určení bodu Měřický hřeb v betonovém základu šachty. Určen GPS-RTK (Y,X), H niv.		Nadm. výška (Bpv)	niv. 242.856	
		Nárys nebo detail		
Poznámka: Silnice II/610, u pošty v obci Loukov-Doubrava, 50 m směr Svijany.				

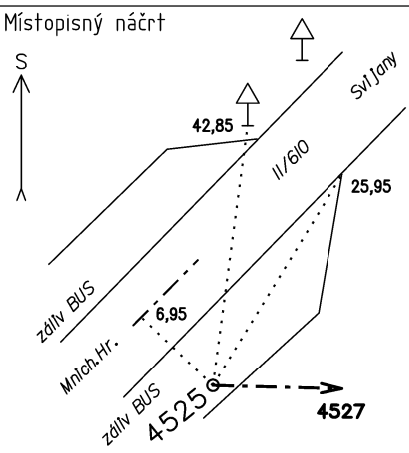
GEODETICKÉ ÚDAJE O BODECH PODROBNÉHO POLOHOVÉHO BODOVÉHO POLE

Kat. území Ždár u Mnichova Hradiště
Obec Ždár

Strana: 2

Bod 45/2	Bod zřídil (jméno, rok): SUDOP PRAHA a.s., 2011	Y	690403.160	SM5 Turnov 6-7
Třída: 2	Platnost od: 08/2011	X	995983.564	Místopisný náčrt
Popis, způsob stabilizace a určení bodu Roxor ve zpevněné ploše. Určen GPS-RTK (Y,X), H niv.		Nadm. výška (Bpv)	niv. 237.250	
		Nárys nebo detail		
Poznámka: u mostu 610-033				

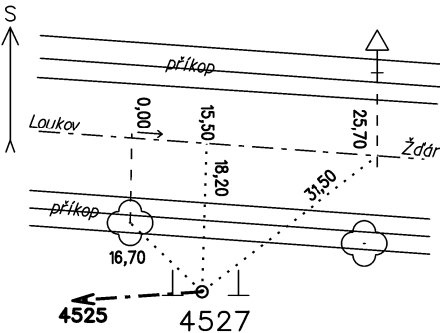
Bod 45/6	Bod zřídil (jméno, rok): SUDOP PRAHA a.s., 2011	Y	690867.897	SM5 Turnov 6-8
Třída: 2	Platnost od: 08/2011	X	996976.592	Místopisný náčrt
Popis, způsob stabilizace a určení bodu Měřický hřeb v asf. komunikaci Určen GPS-RTK (Y,X), H niv.		Nadm. výška (Bpv)	niv. 243.286	
		Nárys nebo detail		
Poznámka: Parkoviště u silnice II/610, u budovy restaurace (čp. 12.).				


Bod 4525	Bod zřídil (jméno, rok): SUDOP PRAHA a.s., 2011	Y	691615.833	SM5 Turnov 6-8
Třída: 2	Platnost od: 08/2011	X	997627.567	Místopisný náčrt
Popis, způsob stabilizace a určení bodu Měřický hřeb. Určen GPS-RTK (Y,X), H niv.		Nadm. výška (Bpv)	niv. 242.038	
		Nárys nebo detail		
Poznámka: Autobusová zastávka 60 m JZ od křižovatky II/610 a III/27922.				

GEODETICKÉ ÚDAJE O BODECH PODROBNÉHO POLOHOVÉHO BODOVÉHO POLE

Kat. území Ždár u Mnichova Hradiště
Obec Ždár

Strana: 3

Bod 4527	Bod zřídil (jméno, rok): SUDOP PRAHA a.s., 2011	Y	691352.171	SM5 Turnov 6-8
Třída: 2	Platnost od: 08/2011	X	997709.940	Místopisný náčrt
Popis, způsob stabilizace a určení bodu Trig. bod přeuračený v rámciměřické sítě pro akci "II/610 Svijany * rekonstrukce mostu ev.č. 610-034". Určen GPS-RTK (Y,X,H).		Nadm. výška (Bpv)	z CUZK 242.23	
		Nárys nebo detail		
Poznámka: V poli u silnice III/27922; 250 m V od křižovatky II/610 a III/27922. Využito stabilizace trigonometrického bodu 290(0825).				

Bod	Bod zřídil (jméno, rok): SUDOP PRAHA a.s., 2011	Y		SM5
Třída:	Platnost od: 08/2011	X		Místopisný náčrt
Popis, způsob stabilizace a určení bodu		Nadm. výška (Bpv)	niv.	
		Nárys nebo detail		
Poznámka:				